

АКИМАТ АКТЮБИНСКОЙ ОБЛАСТИ  
АКТЮБИНСКОЕ ОБЛАСТНОЕ УПРАВЛЕНИЕ КУЛЬТУРЫ, АРХИВОВ И ДОКУМЕНТАЦИИ  
ИНСТИТУТ АРХЕОЛОГИИ им. А.Х.МАРГУЛАНА КН МОН РК  
АКТЮБИНСКИЙ ОБЛАСТНОЙ ИСТОРИКО-КРАЕВЕДЧЕСКИЙ МУЗЕЙ  
ОРЕНБУРГСКИЙ ГОСУДАРСТВЕННЫЙ ПЕДАГОГИЧЕСКИЙ УНИВЕРСИТЕТ  
АКТЮБИНСКИЙ РЕГИОНАЛЬНЫЙ ГОСУДАРСТВЕННЫЙ УНИВЕРСИТЕТ  
им. К.ЖУБАНОВА  
МЕЖДУНАРОДНЫЙ ИНСТИТУТ ЦЕНТРАЛЬНОАЗИАТСКИХ ИССЛЕДОВАНИЙ ЮНЕСКО

## **СБОРНИК**

**МАТЕРИАЛОВ МЕЖДУНАРОДНОЙ  
НАУЧНО-ПРАКТИЧЕСКОЙ КОНФЕРЕНЦИИ  
«МАРГУЛАНОВСКИЕ ЧТЕНИЯ – 2018.  
ДУХОВНАЯ МОДЕРНИЗАЦИЯ И АРХЕОЛОГИЧЕСКОЕ НАСЛЕДИЕ»**

**(19-20 апреля 2018 года)**

Алматы - Актобе – 2018

**УДК 902 (063)**  
**ББК 63.4**  
**Р 87**

**Редакциялық алқа / Редакционная коллегия**

Байтанаев Б.А. – ҚР БҒМ ҒК Ә.Х. Марғұлан ат. Археология институтының директоры, т.ғ.д., профессор, ҚР ҰҒА академигі (редакциялық алқа төрағасы), Алматы, ҚР / директор Института археологии им. А.Х. Маргулана КН МОН РК, д.и.н., профессор, академик НАН РК (председатель редакционной коллегии), Алматы, РК;

Дуйсенғали М.Н. – Ақтөбе облыстық тарихи – өлкетану музейінің директоры (редакциялық алқа төрағасының орынбасары), Ақтөбе, ҚР / директор Актюбинского областного историко-краеведческого музея (заместитель председателя редакционной коллегии), Ақтөбе, РК;

Бекназаров Р.А. – Қ.Жұбанов ат. Ақтөбе өңірлік мемлекеттік университеті, т.ғ.д., профессор, Ақтөбе, ҚР / Актюбинский региональный государственный университет им. К.Жубанова, д.и.н., профессор, Ақтөбе, РК;

Краева Л.А. – Орынбор мемлекеттік педагогика университеті, т.ғ.к., доцент, Орынбор, РФ / Оренбургский государственный педагогический университет, к.и.н., доцент, Оренбург, РФ;

Воякин Д.А. – ЮНЕСКО Орталық Азиялық зерттеулер Халықаралық Институтының директоры, т.ғ.к., Самарқанд қ., ӨР / директор Международного Института ЦентральноАзиатских исследований ЮНЕСКО, к.и.н., г.Самарқанд, РУ;

**Конференцияның үйлестірушілері / Координаторы конференции:** Бисембаев А.А., Ахатов Г.А., Мамиров Т.Б.

**Жауапты хатшылар / Ответственные секретари:** Уразова А.Б., Баиров Н.М., Амелин В.А.

**Р 87** «Рухани жаңғыру және археологиялық мұра. Марғұлан оқулары – 2018». Халықаралық ғылыми-практикалық конференциясының материалдар жинағы. – Алматы – Ақтөбе, 2018. – 639 б / «Маргулановские чтения – 2018. Духовная модернизация и археологическое наследие». Сборник материалов Международной научно-практической конференции. – Алматы – Ақтөбе, 2018. - 639 с.

**ISBN 978-601-7106-39-3**

Жинаққа Ақтөбе қаласында 2018 жылдың 19-20 сәуір аралығында өткізілген «Рухани жаңғыру және археологиялық мұра. Марғұлан оқулары-2018» атты Халықаралық ғылыми-практикалық конференциясына қатысу үшін жіберілген баяндамалар енгізілді. Конференция жұмысы Ә.Х.Марғұлан ат. Археология институты, Ақтөбе облыстық тарихи – өлкетану музейі, Қ.Жұбанов ат. Ақтөбе өңірлік мемлекеттік және Орынбор мемлекеттік педагогикалық университеттерінің көпжылдық бірлесіп жасаған жұмыстарының нәтижесі болып табылады.

Қазақстан, Ресей Федерациясы, Өзбекстан, Әзірбайжан, Украина зерттеу орталықтары, университеттері, педагогикалық институттары және музейлерінің өкілдерімен жасалған ғылыми байланыстар, ұсынылған ауқымды хронологиялық және тақырыптық материалдардан көрініс тауып отыр.

Конференция материалдары археологтар, этнографтар, оқытушылар мен студенттерге, сонымен қатар Еуразия тарихы мен мәдениетіне қызығушылық танытатын барлық оқырмандарға арналады.

В сборнике представлены материалы докладов, присланных для участия в работе Международной научно-практической конференции «Маргулановские чтения – 2018. Духовная модернизация и археологическое наследие», проходившей в г. Актобе 19-20 апреля 2018 года. Конференция явилась результатом многолетней плодотворной совместной работы Института археологии им.А.Х.Маргулана, Областного историко-краеведческого музея и АРГУ им. К.Жубанова г. Актобе и Оренбургского государственного педагогического университета.

Научные контакты с представителями исследовательских центров, университетов, педагогических институтов и музеев Казахстана, Российской Федерации, Узбекистана, Азербайджана, Украины получили отражение в присланных материалах широкого хронологического и тематического диапазона.

Материалы конференции будут интересны археологам, этнографам, преподавателям и студентам, а так же всем, интересующимся историей и культурой Евразии.

**УДК 902 (063)**  
**ББК 63.4**

**Рецензеттер / Рецензенты:**

**Байпаков К.М.** - ҚР ҰҒА академигі / академик НАН РК  
**Таймагамбетов Ж.К.** – ҚР ҰҒА корр. мүшесі / член.корр. НАН РК

ҚР БҒМ ҒК Ә.Х.Марғұлан ат. Археология институтының Ғылыми кеңесінің 2018 жылғы 15 наурыздағы №2 хаттамасы және Ақтөбе облыстық тарихи – өлкетану музейінің ғылыми-әдістемелік кеңесінің 2018 жылғы 3 наурыздағы №1 хаттамасы шешімдерімен баспаға ұсынылды

Печатается по решению Ученого совета Института археологии им. А.Х. Маргулана КН МОН РК. Протокол № 2 от 15 марта 2018 года и Научно-методического совета Актюбинского областного историко-краеведческого музея. Протокол № 1 от 3 марта 2018 года.

**ISBN 978-601-7106-39-3**

УДК 903'15

### ПРОДОЛЖЕНИЕ ИССЛЕДОВАНИЙ НА МОГИЛЬНИКЕ БЕСОБА

(Исследование проведено в рамках проекта «Сакральное пространство и погребально-поминальные обряды населения Казахского Алтая от древности до средневековья»)

**Ключевые слова:** Восточно-Казахстанская область, могильник Бесоба, скифо-сакская культура.

**Түйінді сөздер:** Шығыс-Қазақстан облысы, Бесоба қорымы, скиф-сак мәдениеті.

**Keywords:** East-Kazakhstan region, Besoba cemetery, Scythian-Saka culture.

На сегодняшний день на территории Восточного Казахстана сделано немало открытий, в том числе археологических, которые внесли существенные коррективы в ранее сложившиеся представления о возникновении и развитии раннекочевнического общества. На востоке и западе страны, в Семиречье, а также в пределах Казахского мелкосопочника открыты яркие и перспективные памятники, которые существенно расширяют наши представления о хронологических рамках функционирования кочевнических культур. Сформировался значительный объем новой информации, которая требует качественного оформления полученных знаний в рамках изучения как отдельных регионов, так и на более широком территориальном уровне.

Исследуемый регион Юго-Западного Алтая, занимающий в горно-долинном и степном поясе Евразии ключевую позицию в физико-географическом и политико-административном отношении в древности и в современности, является объектом пристального внимания со стороны ученых нескольких стран. Новые археологические открытия, сделанные в последние годы на территории Восточного Казахстана и азиатской части Евразии в целом, обострили дискуссию по проблеме места и времени формирования скифо-сакской культуры. Поэтому исследование эпохи становления кочевничества и возникновения мощных протогосударственных образований является наиболее перспективным, особенно на материале памятников Казахского Алтая.

В полевом сезоне 2017 года помимо стационарных работ на исследуемом объекте, были произведены разведочные работы в Курчумском районе Восточно-Казахстанской области. В процессе были обнаружены памятники, сделана подробная тахеометрическая съемка, нанесены на карту планы могильников (рис. 1). Так же были взяты географические координаты объектов.

*Могильник Егиндибулак 1* расположен в 1 км к северу от с. Егиндибулак. Памятник состоит из 10 прямоугольных оградок (рис. 2). Оградки сооружены из гранитных плит, вкопанных на ребро. Внутри оградок на дневную поверхность выступают каменные ящики. Внутри каменных ящиков лежат отдельные обломки каменных плит от покрытия ящика. Средние размеры оградок 2,5 × 1,5 м, размеры ящиков внутри оград 2 × 0,8 м. Предположительно авторы датируют могильник эпохой бронзы.

*Могильник Егиндибулак 2* расположен в 2 км к северо-востоку от с. Егиндибулак. В могильнике зафиксировано 5 курганных сооружений разных размеров, диаметр каменной насыпи крупного кургана 30 × 30 м. Предположительно могильник датируется ранним железным веком.

*Могильник Кособа* расположен в 3 км к югу от с. Егиндибулак. Могильник представляет собой долину, где в два ряда цепочкой расположены 8 каменных курганов (рис. 3). Два из них большие по размеру (50 × 50 м, 60 × 60 м, высотой 5–6 м) (рис. 4, 5), остальные средних размеров 20 × 20 м в диаметре, высотой 0,5–1,2 м. Предположительно могильник датируется ранним железным веком.

*Могильник Тутканбай (Терискей Бокенбай)* расположен в 3 км к западу от села Терискей Бокенбай. Могильник состоит из 12 каменных курганов малых размеров 4 × 4 м, 3 × 3 м. Высотой 0,1–0,2 м. Предположительно могильник датируется ранним железным веком.

*Могильник Егизкызыл* расположен в 4 км к юго-западу от с. Егиндибулак. Могильник состоит из 6 каменных курганов (1,5 × 2 м, 2,5 × 2,5 м), расположенные одиночно и парами. Предположительно могильник датируется ранним железным веком.

*Могильник Жаксылык* расположен в долине дорог Акбулак – Терискей Бокенбай в 2 км от с. Терискей Бокенбай. Могильник состоит из 5 курганов малых размеров (2 × 2 м, 3 × 3 м).

Предположительно могильник датируется ранним железным веком (Ғылыми-зерттеу жұмысы..., 2017, 33–34 б.; Омаров, Бесетаев, Сапатаев, Сағындықова, 2018).

*Могильник Бесоба 1*, расположенный в долине рек Такыр и Балакалжыр, в 2 км от села Акбулак Курчумского района Восточно-Казахстанской области. Могильник состоит из 24 курганов, расположенных параллельными цепочками, вытянутыми поперек долины, по линии Ю-З – С-В (Омаров, 2014, рис. 136; Омаров, 2015, 5–7 б.).

*Курган №9*. Было принято решение для изучения использовать стандартную методику, оставив бровки С-Ю и З-В, для изучения стратиграфии кургана шириной 0,4 м. Произведя фото- и графическую фиксацию стратиграфического разреза, в дальнейшем вести раскопочные работы в ручную, извлекая заполнение могильной ямы с параллельной фото- и графической фиксацией процесса раскопок. В качестве объекта раскопок был выбран курган, имеющий меньшие параметры, более приземистый, с расплывчатой насыпью и густой растительностью. Анализ источников позволил предположить его датировку сакским временем. Диаметр кургана составляет 13 × 13 м, округлая в плане, и высотой 0,6 м. Отличается сравнительно меньшими размерами от остальных курганов. Была произведена фотофиксация объекта перед началом раскопок. При исследовании кургана был снят дерновый слой и произведена зачистка наземного сооружения из камней. Для определения стратиграфии наземной конструкции кургана были оставлены две бровки по линии С – Ю и З – В. Далее, в процессе снятия дернового слоя курганной насыпи была выявлена кольцевая выкладка в два-три ряда вокруг центральной части шириной 1,5 м, диаметром 5,5 × 5,5 м, где расположена могильная яма, из речных и горных камней средних и малых размеров. Внутренний диаметр 4 × 4 м. В центральной части фиксируется каменная забутовка (?) могильной ямы размером 3 × 2 м, вытянутая по линии СЗ – ЮВ, овальная в плане. Размеры камней варьируются от 0,2 до 0,5 м. Расположение камней в центральной части бессистемно. Камни кольцевой выкладки в некоторых частях лежат сплошь. Более хорошо сохранилась восточная часть конструкции. В основном кольцевая конструкция разрушена, видимо, в следствии сельскохозяйственных работ. В западной части каменной выкладки фиксируются разбросанные в хаотичном порядке камни (рис. 6). Возможно, грабительский лаз (?). Также в юго-западной части кольца выявлены каменные оградки (жертвенники?) округлые в плане диаметрами 70 × 70 м, 1,50 × 70 м, 50 × 50 м, которые, видимо, были сооружены для поминальных целей (?).

Могильная яма размерами 2,5 × 1,2 м, овальная в плане, вытянутая по линии СЗ – ЮВ, и глубиной 1,8 м. На дне в восточной части были зафиксированы разбросанные человеческие кости (ребра, позвонки, фрагменты берцовой кости и др.) на разных уровнях высоты. В северной и западной части стенки могильной ямы фиксируются следы грабительского лаза. Могила была полностью разграблена. Выявленные фрагменты костей были взяты на остеологический анализ. Была произведена рекультивация кургана.

Особое внимание было уделено выбору объектов для археологического изучения и разработки методики исследования. В качестве основного объекта выбран курган, предположительно принадлежавший представителю раннесакской воинско-кочевой элиты, о чем говорят его параметры и типологические характеристики. Исследования курганного некрополя Бесоба 1, локализованного на сравнительно небольшой территории, позволяет с меньшими затратами исследовать эталонные памятники скифо-сакской культуры и проследить эволюцию в ее развитии, наглядно представить полученные результаты в новых экспозициях музеев Казахстана.

Местонахождение этой долины по дороге из г. Зайсан в высокогорья Алтая, на озеро Маркаколь, где пролегают маршруты туристов и путешественников, увеличивают значимость и перспективы дальнейшего использования этого памятника в деле пропаганды богатого историко-культурного наследия Казахстана. В перспективе возможно создание здесь музейного комплекса.

Исследования памятников ранних кочевников могильника Бесоба 1, известного уникальными находками раннего этапа скифо-сакской культуры, позволят проследить преемственность в возведении наземных сооружений, внутримогильных конструкций и в целом в погребальном обряде, а, следовательно, развитие религиозно-мифологических воззрений, выявить местные и привнесенные элементы культуры.

### Литература:

Ғылыми-зерттеу жұмысы жөніндегі есеп. Оңтүстік-Батыс Алтайдың ежелгі және ортағасыр көшпелілері: пәнаралық зерттеу 1038/МҚ 4 (қорытынды). – Алматы, 2017. – 99 б.

**Омаров Ғ.Қ.** Бесоба қорғандары. – Алматы: Қазақ университеті, 2015. – 28 б.

**Омаров Ғ.Қ.** Күршім ауданының археологиялық ескерткіштері (2012 жылғы археологиялық зерттеу жұмыстары). – Алматы: Қазақ университеті, 2014. – 148 б.

**Омаров Ғ.Қ., Бесетаев Б.Б., Сапатаев С.А., Сағындықова С.Т.** ШҚО Күршім ауданының археологиялық ескерткіштерінің тізімі / жауапты ред. М.Е. Елеуов. – Алматы: Қазақ университеті, 2018. – 174 б.

### **References**

Gylymi-zertteu zhumysy zhonindegi esep. Ontustik-Batys Altaidyn ezhelgi zhane ortagasyr koshpelileri: panaralyk zertteu 1038/МК 4 (korytyndy). – Алматы, 2017. – 99 б.

**Omarov G.K.** Besoba korgandary. – Алматы: Kazak universiteti, 2015. – 28 b.

**Omarov G.K.** Kurshim audanynyn arkheologiyalyk eskertkishteri (2012 zhylyg arkheologiyalyk zertteu zhumystary). – Алматы: Kazak universiteti, 2014. – 148 b.

**Omarov G.K., Besetayev B.B., Sapatayev S.A., Sagyndykova S.T.** ShKO Kurshim audanynyn arkheologiyalyk eskertkishter tizimi / zhauapty red. M.E. Eleuov. – Алматы: Kazak universiteti, 2018. – 174 b.

### **Түйіндеме**

**Ғ.Қ. Омаров, Б.Б. Бесетаев**

#### **БЕСОБА ҚОРЫМЫНДАҒЫ 2017 ЖЫЛҒЫ ЗЕРТТЕУЛЕР**

2017 жылдың жазғы маусымында Шығыс Қазақстан облысы, Күршім ауданындағы Бесоба 1 қорымындағы №9 оба нысанына зерттеу жұмыстары жүргізілді. Сонымен бірге, барлау жұмыстарының барысында қола және ерте темір дәуірлерімен мерзімделетін жаңадан ескерткіштер ашылды.

### **Summary**

**G.K. Omarov, B.B. Besetayev**

#### **CONTINUATION OF RESEARCH ON THE BESOBA BURIAL**

In the field season of 2017, archaeological excavations were continued at the Besoba 1 burial ground, located in the Kurchum district of the East Kazakhstan region. During the reporting period, burial mound # 9 was investigated. During the exploration works, new monuments belonging to the Bronze and the Early Iron Ages were discovered in the investigated area.

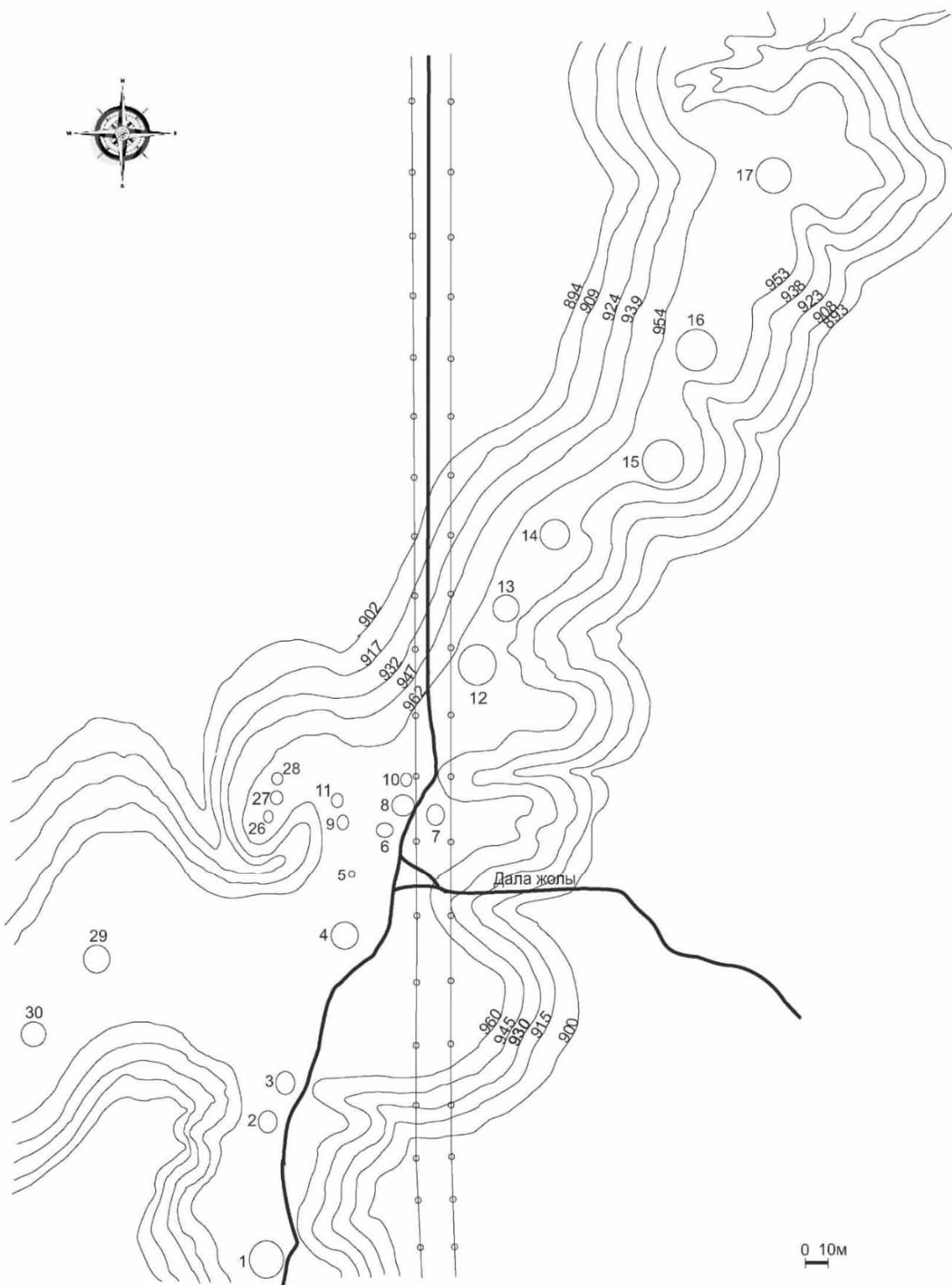
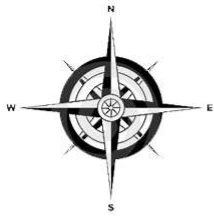


Рисунок 1. Топографический план могильника Бесоба 1



*Рисунок 2. Могильник Егиндибулак 1*






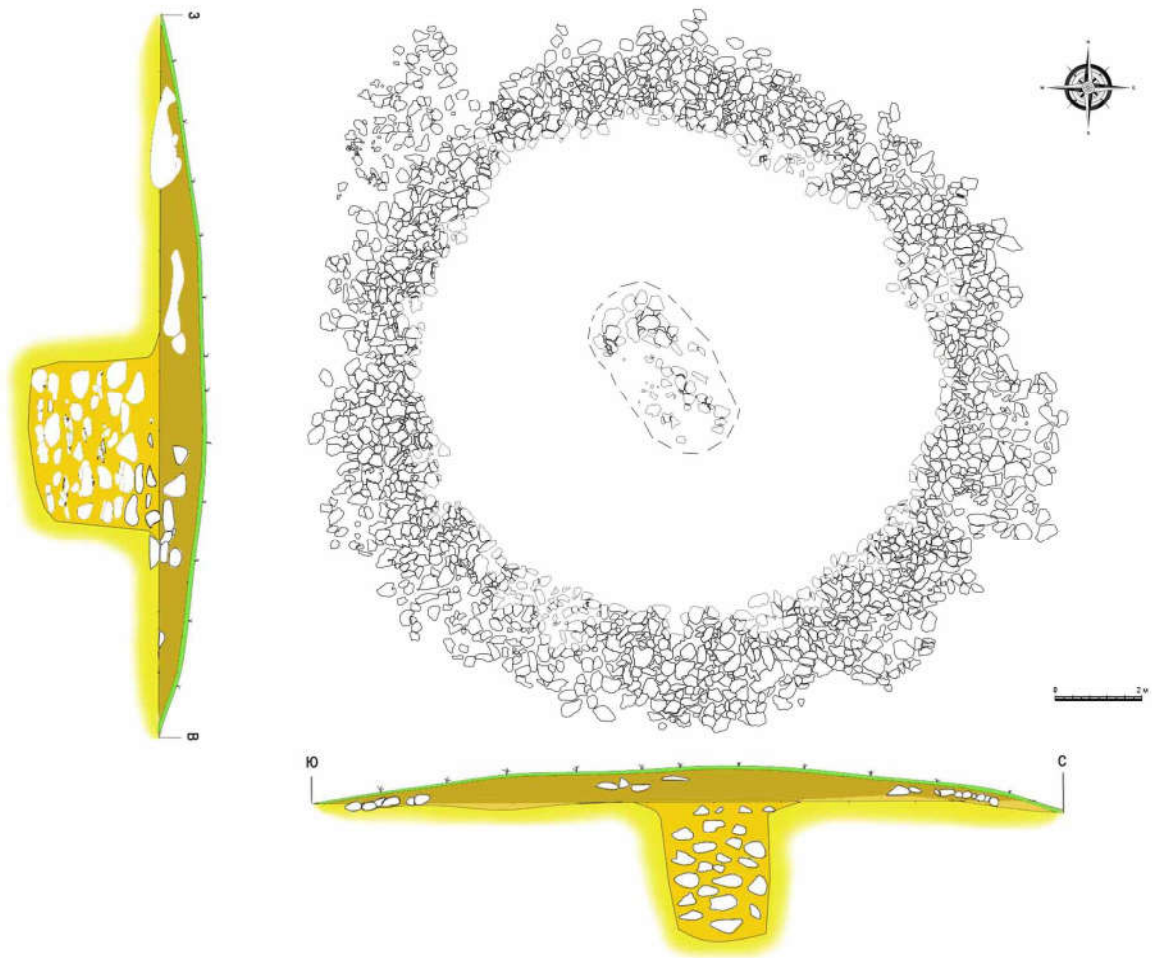
*Рисунок 3. План могильника Кособа*



*Рисунок 4. Могильник Кособа. Курган №1*



*Рисунок 5. Могильник Кособа. Курган №2*



*Рисунок 6. Могильник Бесоба. План и разрез кургана №9*